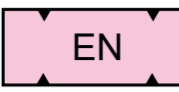
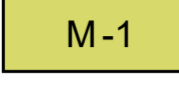


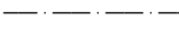


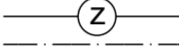

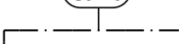
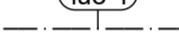
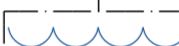
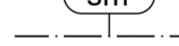



# IIN KUNTA

## KOVASINKANKAAN TUULIVOIMAPUISTON YLEISKAAVA

### YLEISKAAVAMERKINNÄT JA -MÄÄRÄYKSET:

-  EN ENERGIHUOLLON ALUE  
Energiahuollon alueelle voidaan rakentaa sähköasemakenttä, kojeistorakennuksia ja huoltorakennuksia. Sähköasemakenttä tulee aidata.
-  M-1 MAA- JA METSÄTALOUSVALTAINEN ALUE.  
Alue on varattu pääasiassa metsätaloutta varten. Alueelle saa sijoittaa tuulivoimaloita niille erikseen osoitetuille alueille ja niitä varten huoltoiteita, teknisiä verkkoja sekä varastointi- ja kokoonpanoalueita. Alueelle saa sijoittaa vähäistä maa- ja metsätaloutta palvelevaa rakentamista. Uuden rakentamisen sijoittamisessa tulee huomioida Ympäristöhallinnon ohjeita 5/2016 Tuulivoimarakentamisen suunnitteluoppaan suosituksen mukaisesti sijoittamisesta 1,5 kertaa tuulivoimaloiden kokonaiskorkeuden mukaisen etäisyyden päähän tuulivoimaloista.
-  YLEISKAAVA-ALUEEN RAJA.
-  ALUEEN RAJA.
-  OSA-ALUEEN RAJA.
-  OHJEELLINEN UUSI TIELINJAUS.  
Merkinnällä on osoitettu tuulivoimalalokkia palvelevat huoltotiet. Huoltotiet toteutetaan sorapintaisina ja keskimäärin 8 m leveinä.
-  OHJEELLINEN UUSI MAAKAAPELI  
Maakaapelit tulee sijoittaa mahdollisuuksien mukaan ensisijaisesti huoltoaiden yhteyteen.
-  SÄHKÖLINJA 110 KV.
-  1. TUULIVOIMALAITOKSEN SIIJAINI JA NUMERO.  
Tuulivoimalan tulee sijaita 100 metrin säteellä kaavaan merkitystä paikasta.
-  (tv-1) TUULIVOIMALOIDEN ALUE.  
Luku tv-merkin yhteydessä osoittaa kuinka monta tuulivoimalaa kullekin erilliselle piste- tai verkkoalueelle saadaan enintään sijoittaa. Tuulivoimaloiden kaikki rakenteet ja siipien pyörimisaluetta tulee sijoittaa osoitetuille tuulivoimaloiden alueille.
-  (luo-1) LUONNON MONIMUOTOISUUDEN KANNALTA ERITYISEN TÄRKEÄ ALUE.  
Alueella sijaitsee Metsälain 10 §:n ja/tai Vesilain 11 §:n mukaisia kohteita. Alueen suunnittelussa ja toteutuksessa on huomioitava luontoarvot sekä alueen luonnon monimuotoisuuden kannalta tärkeän luonteen turvaaminen. Alueella sovelletaan metsälakia ja Metsätalouden Kehittämiskeskus Tapion antamia metsänhoitosuosituksia.
-  (pv) TÄRKEÄ TAI VEDEN HANKINTAAN SOVELTUVA POHJAVESIALUE.  
Pohjavesialueella tapahtuvaa toimintaa ja rakentamista rajoittaa pohjaveden pilaamiskielto YSL 17 §, maaperän pilaamiskielto YSL 16 § ja VL 3 luvun 2 § vesitaloushankkeen yleinen luvanvaraisuus. Alueen suunnittelussa tulee varmistaa, että pohjaveden laatu ja määrällinen tila eivät heikenny, minkä varmistamiseksi suunnitelluista toimenpiteistä pohjavesialueen lähellä tulee pyytää erikseen Pohjois-Pohjanmaan ELY-keskuksen lausunto.
-  (sm) MUINAISJÄÄNNÖSALUE.  
Muinaismuistolaian (295/1963) rauhoittama kiinteä muinaisjäänne. Alueen kaivaminen, peittäminen, muuttaminen, vahingoittaminen ja muu siihen kajoaminen on muinaismuistolain nojalla kielletty. Kaikista alueelta koskevista toimenpiteistä ja suunnitelmista tulee pyytää alueellisen vastuuseuran lausunto. Muinaisjäännekohteet tulee merkitä maaston ennen rakentamistöiden aloittamista, jotta niihin ei kohdistu vaurioita. Kaavakartalla sijaitsevien muinaisjäännekohteiden kohdetiedot on luettelo alla.  
sm-1 Kovasinsuo etelä, 1000039889  
sm-3 Välikangas, Ahvenlampi, 1000039891
-  PORONHOITOALUE.  
Poronhoitoalueella on turvattava poronhoidon ja muiden luontaiskeinon alueidenkäyttöiset toiminta- ja kehittämiselliset

### KOKO YLEISKAAVA-ALUETTA KOSKEVAT MÄÄRÄYKSET:

- Meluhaittojen ehkäisemiseksi ja ympäristön viihtyisyyden turvaamiseksi alueen suunnittelussa ja toteutamisessa on otettava huomioon melua koskevat asetukset ja säädökset.
- Tuulivoimaloiden, tuulivoimaloiden huolto- ja rakentamisten sekä nykyisten perusparannettavien teiden ja maakaapeiden sijoittamisessa on otettava huomioon luonnon monimuotoisuuden kannalta arvokkaat alueet sekä muinaisjäännekohteet.
- Yleiskaavassa osoitetuille tv-alueille saadaan sijoittaa yhteensä enintään 6 tuulivoimalaa.
- Yksittäisen tuulivoimalan enimmäiskorkeus saa olla enintään 280 metriä maanpinnasta.
- Jokaiselle tuulivoimalalle on haettava lentoestelausunto ilmailukennepalvelun tarjoajalta. Mikäli lentoestelausunnossa niin edellytetään, on lisäksi saatava lentoestelu Liikenne- ja viestintävirasto Traficomilta.
- Tuulivoimaloiden lopullisten toteutettavien sijaintien koordinaatit on ilmoitettava Puolustusvoimien pääesikunnalle.
- Porotalouden poro- tai erotusaitaan tehtäviä uusia aukkoja tulee välttää ja käyttää jo olemassa olevia aukkoja sekä veräjä.

Tämä yleiskaava on laadittu maankäyttö- ja rakennuslain 77 a §:n tarkoittamana oikeusvaikutteisena yleiskaavana. Yleiskaavaa voidaan käyttää yleiskaavan mukaisen tuulivoimaloiden rakennusluvan myöntämisen perusteena tuulivoimaloiden alueille (tv-alueilla).

Yleiskaava on saanut lainvoiman	6.2.2022 § 4
Kunnanvaltuusto (kaavan hyväksyminen)	15.7.-12.9.2022
Kaavaehdotus nähtävillä	27.6.2022 § 206
Kunnanhallitus (kaavaehdotus)	7.6.2021 - 9.8.2021
Kaavaluonnos nähtävillä	31.5.2021 § 157
Kunnanhallitus (kaavaluonnos)	
IIN KUNTA	Mittakaava 1:10 000
KOVASINKANKAAN TUULIVOIMAPUISTON YLEISKAAVA	Koordinaatisto etrs tm 35
FCG Finnish Consulting Group Oy Elektronikkatie 6, 90590 Oulu, Puh. 0104090 www.fcg.fi	Suunnittelu- ja työnro ja piirustuksen numero <b>YKS 901 P38299</b>
Päiväys 17.11.2022 Suunn. Erika Brusila	Piirt. Jari Alatalo Yhteyshenkilö Erika Brusila

