


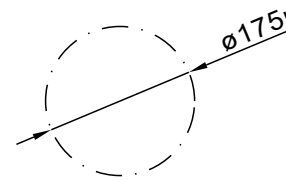
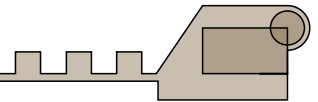
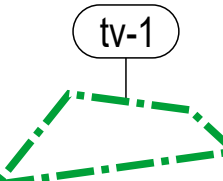




- ### MERKINTÖJEN SELITYKSET
-  Nykyinen tai parannettava tie
 -  Uusi huoltotie
 -  Vaihtoehtoinen tulotie
 -  Roottorin pyörimisalue
 -  Alustava tuulivoimalan nostoalue, tarkentuu myöhemmin
 -  Tuulivoimalalle osoitettu alue. Luku osoittaa kuinka monta voimalaa alueelle saa sijoittaa.
 -  Hankealueen rajaus
 -  Kaava-alueen raja

K.osa/Kylä	Kortteli/Tila	Tonnti/Rekno	Viranomaisten merkintöjä	
Rakennustoimenpide			Koordinaattijärjestelmä	Kork. järj.
Tuulivoimalan rakentaminen			ETRS-TM35FIN	
Rakennuskohteen nimi ja osoite			Piirustuksen sisältö	Mittakaava
Pahkakosken Energia Oy Pahkakosken tuulivoimapuisto li			Asemapiirustus WTG1	1:2000
			Suunn.ala	Työnro
			1510073627	Piirustuskoko
				297 X 840
			Piirustusnro	Muutos
			PAH-1	
Suunn.(nimi, tutkinto, allekirjoitus)	Piirt.	Hyv.		Pvm
Pauliina Koskinen Ins.AMK	PauKo	Marko Olli		20.12.2022

*etäisyys voimalan keskipisteestä lähimpään kiinteistörajaan