


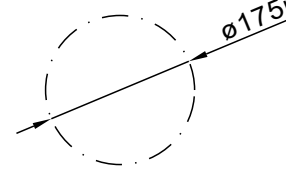
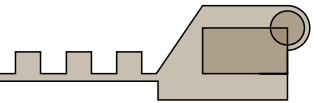
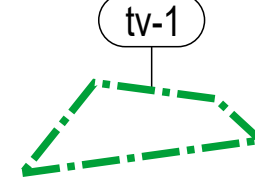




- ### MERKINTÖJEN SELITYKSET
-  Nykyinen tai parannettava tie
 -  Uusi huoltotie
 -  Vaihtoehtoinen tulotie
 -  Roottorin pyörimisalue
 -  Alustava tuulivoimalan nostoalue, tarkentuu myöhemmin
 -  Tuulivoimalalle osoitettu alue. Luku osoittaa kuinka monta voimalaa alueelle saa sijoittaa.
 -  Hankealueen rajaus
 -  Kaava-alueen raja

Y = 455306.00
X = 7244495.00

*~862m
kiinteistöön 139-874-1-0

139-874-1-0

*etäisyys voimalan keskipisteestä lähimpään kiinteistörajaan

K.osa/Kylä	Kortteli/Tila	Tontti/Rekno	Viranomaisten merkintöjä	
Rakennustoimenpide			Koordinaattijärjestelmä	Kork. järj.
Tuulivoimalan rakentaminen			ETRS-TM35FIN	
Rakennuskohteen nimi ja osoite			Piirustuksen sisältö	Mittakaava
Pahkakosken Energia Oy Pahkakosken tuulivoimapuisto li			Asemapiirustus WTG10	1:2000
 Ramboll Finland Oy Kauppatori 1-3 F 60100 Seinäjoki	Suunn.ala	Työnro	Piirustuskoko	
		1510073627	297 X840	
	Piirustusno		PAH-10	Muutos
Suunn.(nimi, tutkinto, allekirjoitus)	Piirt.	Hyv.	Pvm	
Pauliina Koskinen Ins.AMK	PauKo	Marko Olli	20.12.2022	