


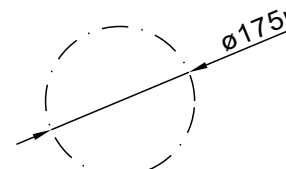
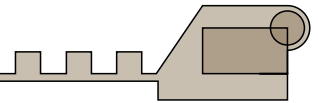
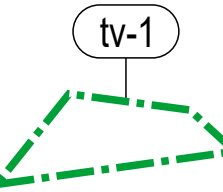


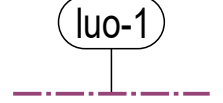



MERKINTÖJEN SELITYKSET

-  Nykyinen tai parannettava tie
-  Uusi huoltotie
-  Vaihtoehtoinen tulotie
-  Roottorin pyörimisalue
-  Alustava tuulivoimalan nostoalue, tarkentuu myöhemmin
-  Tuulivoimalalle osoitettu alue. Luku osoittaa kuinka monta voimalaa alueelle saa sijoittaa.
-  Hankealueen rajaus
-  Kaava-alueen raja
-  Luonnon monimuotoisuuden kannalta erityisen tärkeä alue

K.osa/Kylä	Kortteli/Tila	Tontti/Rekno	Viranomaisten merkintöjä	
Rakennustoimenpide	Tuulivoimalan rakentaminen		Koordinaattijärjestelmä	Kork. järj.
Rakennuskohteen nimi ja osoite	Pahkakosken Energia Oy Pahkakosken tuulivoimapuisto li		ETRS-TM35FIN	Mittakaava
			Piirustuksen sisältö	1:2000
			Asemapiirustus WTG17	
 Ramboll Finland Oy Kauppatori 1-3 F 60100 Seinäjoki			Suunn.al	Työnro
			1510073627	Piirustuskoko
			Piirustusno	Muutos
			PAH-17	
Suunn.(nimi, tutkinto, allekirjoitus)			Piirt.	Hyv.
Pauliina Koskinen Ins.AMK			PauKo	Marko Olli
				Pvm
				20.12.2022

*etäisyys voimalan keskipisteestä lähimpään kiinteistörajaan