


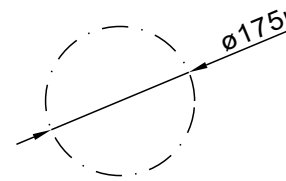
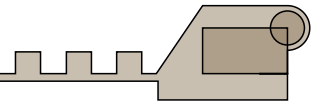
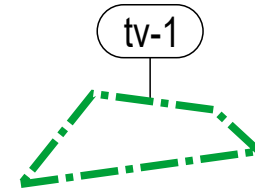




MERKINTÖJEN SELITYKSET

-  Nykyinen tai parannettava tie
-  Uusi huoltotie
-  Vaihtoehtoinen tulotie
-  Roottorin pyörimisalue
-  Alustava tuulivoimalan nostoalue, tarkentuu myöhemmin
-  Tuulivoimalalle osoitettu alue. Luku osoittaa kuinka monta voimalaa alueelle saa sijoittaa.
-  Hankealueen rajaus
-  Kaava-alueen raja

|                                       |   |               |               |                         |                                     |                          |
|---------------------------------------|---|---------------|---------------|-------------------------|-------------------------------------|--------------------------|
| Muutos                                | A   | Pvm           | 24.1.2023     | Sisältö                 | Korjattu kiinteistörajat ja -tunnus | TKos                     |
| K.osa/Kylä                            |   | Kortteli/Tila |               | Tontti/Rekno            |                                     | Viranomaisten merkintöjä |
| Rakennustoimenpide                    | Tuulivoimalan rakentaminen                                    |               |               | Koordinaattijärjestelmä |                                     | Kork. järj.              |
| Rakennuskohteen nimi ja osoite        | Pahkakosken Energia Oy<br>Pahkakosken tuulivoimapuisto<br>lii |               |               | ETRS-TM35FIN            |                                     | Mittakaava               |
|                                       |   |               |               | Asemapiirustus WTG22    |                                     | 1:2000                   |
|                                       |   | Suunn.ala     | Työnro        | Piirustuskoko           |                                     |                          |
|                                       |   |               | 1510073627    | 297 X 840               |                                     |                          |
|                                       |   | Piirustusno   | <b>PAH-22</b> | Muutos                  |                                     |                          |
|                                       |   |               |               | A                       |                                     |                          |
| Suunn.(nimi, tutkinto, allekirjoitus) | Piirt.  | Hyv.          | Pvm           |                         |                                     |                          |
| Pauliina Koskinen Ins.AMK             | PauKo   | Marko Olli    | 20.12.2022    |                         |                                     |                          |

\*etäisyys voimalan keskipisteestä lähimpään kiinteistörajaan