


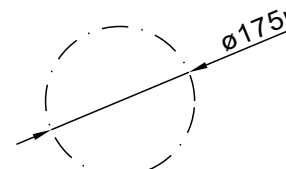
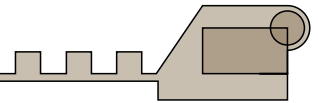
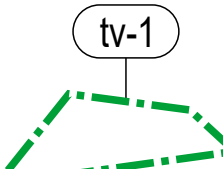


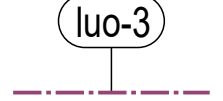



MERKINTÖJEN SELITYKSET

-  Nykyinen tai parannettava tie
-  Uusi huoltotie
-  Vaihtoehtoinen tulotie
-  Roottorin pyörimisalue
-  Alustava tuulivoimalan nostoalue, tarkentuu myöhemmin
-  Tuulivoimalalle osoitettu alue. Luku osoittaa kuinka monta voimalaa alueelle saa sijoittaa.
-  Hankealueen rajaus
-  Kaava-alueen raja
-  Luonnon monimuotoisuuden kannalta erityisen tärkeä alue

K.osa/Kylä	Kortteli/Tila	Tonnti/Rekno	Viranomaisten merkintöjä	
Rakennustoimenpide			Koordinaattijärjestelmä	Kork. järj.
Tuulivoimalan rakentaminen			ETRS-TM35FIN	
Rakennuskohteen nimi ja osoite			Piirustuksen sisältö	Mittakaava
Pahkakosken Energia Oy Pahkakosken tuulivoimapuisto li			Asemapiirustus WTG25	1:2000
	Ramboll Finland Oy Kauppatori 1-3 F 60100 Seinäjoki		Suunn.ala	Työnro
				1510073627
			Piirustusnro	Piirustuskoko
			<b>PAH-25</b>	297 X 840
				Muutos
Suunn.(nimi, tutkinto, allekirjoitus)	Piirt.	Hyv.		Pvm
Pauliina Koskinen Ins.AMK	PauKo	Marko Olli		20.12.2022