


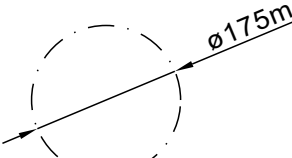
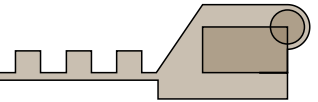
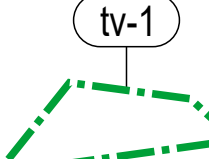


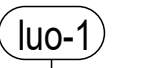
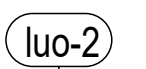



### MERKINTÖJEN SELITYKSET

-  Nykyinen tai parannettava tie
-  Uusi huoltotie
-  Vaihtoehtoinen tulotie
-  Roottorin pyörimisalue
-  Alustava tuulivoimalan nostoalue, tarkentuu myöhemmin
-  Tuulivoimalalle osoitettu alue. Luku osoittaa kuinka monta voimalaa alueelle saa sijoittaa.
-  Hankealueen rajaus
-  Kaava-alueen raja
-  Luonnon monimuotoisuuden kannalta erityisen tärkeä alue
-  Luonnon monimuotoisuuden kannalta erityisen tärkeä alue

K.osa/Kylä	Kortteli/Tila	Tonntti/Reknro	Viranomaisten merkintöjä
Rakennustoimenpide			Koordinaattijärjestelmä Kork. järj.
Tuulivoimalan rakentaminen			ETRS-TM35FIN
Rakennuskohteen nimi ja osoite			Piirustuksen sisältö Mittakaava
Pahkakosken Energia Oy Pahkakosken tuulivoimapuisto li			Asemapiirustus WTG26 1:2000
	Ramboll Finland Oy Kauppatori 1-3 F 60100 Seinäjoki	Suunn.ala Työnro	Piirustuskoko
		1510073627	297 X840
		Piirustusnro	Muutos
		<b>PAH-26</b>	
Suunn.(nimi, tutkinto, allekirjoitus)	Piirt.	Hyv.	Pvm
Pauliina Koskinen Ins.AMK	PauKo	Marko Olli	20.12.2022

\*etäisyys voimalan keskipisteestä lähimpään kiinteistörajaan