


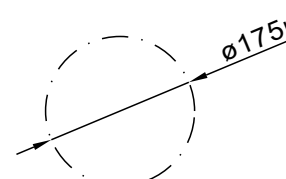
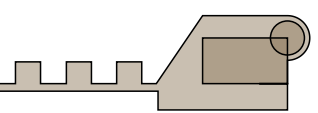
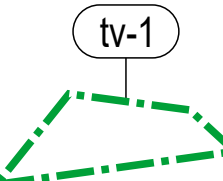






MERKINTÖJEN SELITYKSET

-  Nykyinen tai parannettava tie
-  Uusi huoltotie
-  Vaihtoehtoinen tulotie
-  Roottorin pyörimisalue
-  Alustava tuulivoimalan nostoalue, tarkentuu myöhemmin
-  Tuulivoimalalle osoitettu alue. Luku osoittaa kuinka monta voimalaa alueelle saa sijoittaa.
-  Hankealueen rajaus
-  Kaava-alueen raja
-  Luonnon monimuotoisuuden kannalta erityisen tärkeä alue

WTG 29

***etäisyys voimalan keskipisteestä lähimpään kiinteistörajaan**

K.osa/Kylä	Kortteli/Tila	Tonnti/Rekno	Viranomaisten merkintöjä	
Rakennustoimenpide	Koordinaattijärjestelmä		Kork. järj.	
Tuulivoimalan rakentaminen	ETRS-TM35FIN			
Rakennuskohteen nimi ja osoite	Piirustuksen sisältö		Mittakaava	
Pahkakosken Energia Oy Pahkakosken tuulivoimapuisto li	Asemapiirustus WTG29		1:2000	
 Ramboll Finland Oy Kauppatori 1-3 F 60100 Seinäjoki	Suunn.ala	Työnro	Piirustuskoko	
		1510073627	297 X 840	
	Piirustusno	PAH-29		Muutos
Suunn.(nimi, tutkinto, allekirjoitus)	Piirt.	Hyv.	Pvm	
Pauliina Koskinen Ins.AMK	PauKo	Marko Olli	20.12.2022	