


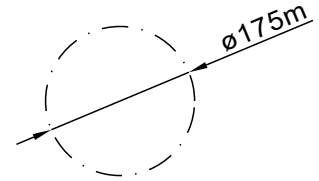
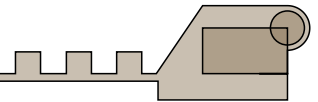
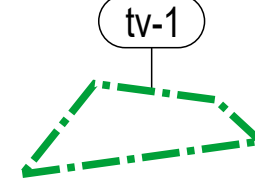





MERKINTÖJEN SELITYKSET

-  Nykyinen tai parannettava tie
-  Uusi huoltotie
-  Vaihtoehtoinen tulotie
-  Roottorin pyörimisalue
-  Alustava tuulivoimalan nostoalue, tarkentuu myöhemmin
-  Tuulivoimalalle osoitettu alue. Luku osoittaa kuinka monta voimalaa alueelle saa sijoittaa.
-  Hankealueen rajaus
-  Kaava-alueen raja

K.osa/Kylä	Kortteli/Tila	Tontti/Rekno	Viranomaisten merkintöjä	
Rakennustoimenpide			Koordinaattijärjestelmä	Kork. järj.
Tuulivoimalan rakentaminen			ETRS-TM35FIN	
Rakennuskohteen nimi ja osoite			Piirustuksen sisältö	Mittakaava
Pahkakosken Energia Oy Pahkakosken tuulivoimapuisto li			Asemapiirustus WTG9	1:2000
 Ramboll Finland Oy Kauppatori 1-3 F 60100 Seinäjoki	Suunn.ala	Työnro	Piirustuskoko	
		1510073627	297 X840	
	Piirustusnr		PAH-9	Muutos
Suunn.(nimi, tutkinto, allekirjoitus)	Piirt.	Hyv.		Pvm
Pauliina Koskinen Ins.AMK	PauKo	Marko Olli		20.12.2022