

"virran huomassa"

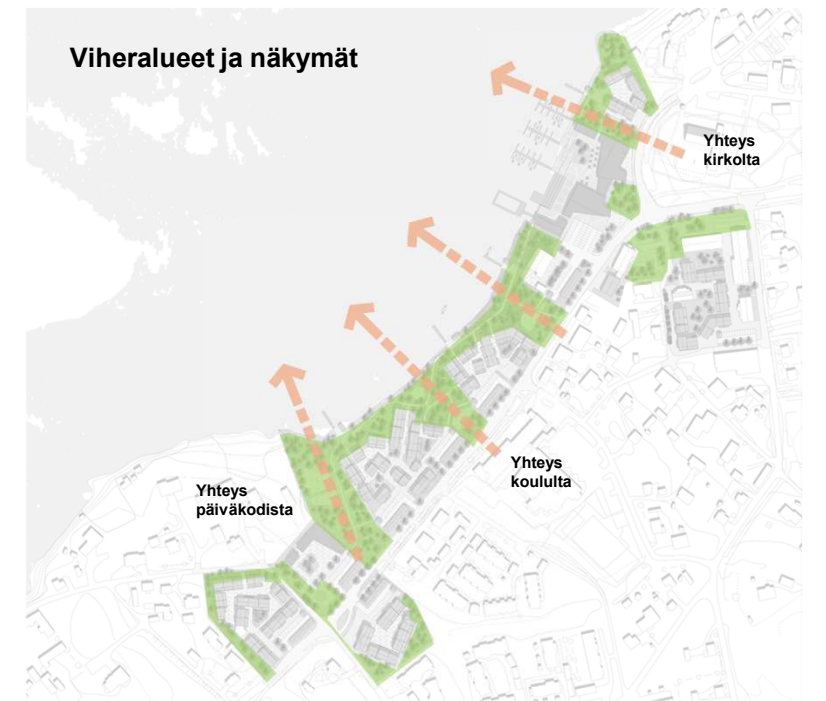
1. Kunnantalon kortteli
 - Monitoimisasi
 - Kirjasto / kunnantalo
 - Marinarakennus
 - Jokikylpylä
2. Päiväkoti
3. Monisukupolvinen kortteli
4. Rantapuisto
5. Venesatama / marina
6. Uimaranta, sauna ja hyppytorni
7. Kaupallista keskustaa tiivistetään
 - Uutta asumista
 - Uudistettu kauppatori
 - Pysäköinti maan alla



lin keskustan kehityksessä kaupallisten palveluiden keskittymä tulee olemaan jatkossakin Kirkkotien itäpäässä, Ouluntien ja Kemintien risteyksen tuntumassa.

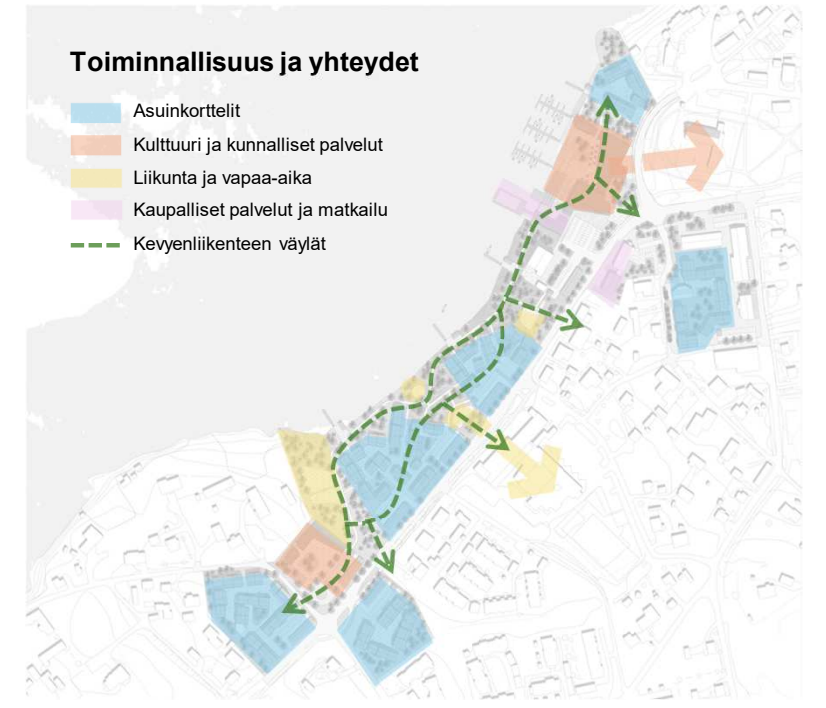
Olemassa olevaa kaupallista keskittymää voidaan tiivistää ja samalla luoda selkeämpi rakenteellinen ja kaupallinen keskusta.

Viheralueet ja näkymät



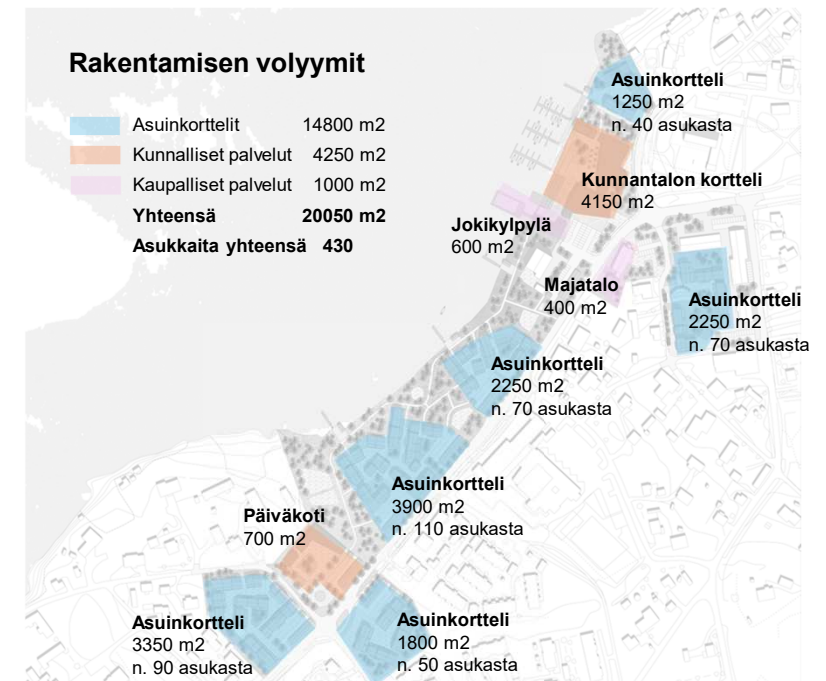
Toiminnallisuus ja yhteydet

- Asuinkorttelit
- Kulttuuri ja kunnalliset palvelut
- Liikunta ja vapaa-aika
- Kaupalliset palvelut ja matkailu
- - - Kevyenliikenteen väylät



Rakentamisen volyymit

- Asuinkorttelit 14800 m²
- Kunnalliset palvelut 4250 m²
- Kaupalliset palvelut 1000 m²
- Yhteensä 20050 m²**
- Asukkaita yhteensä 430**



"virran huomassa"

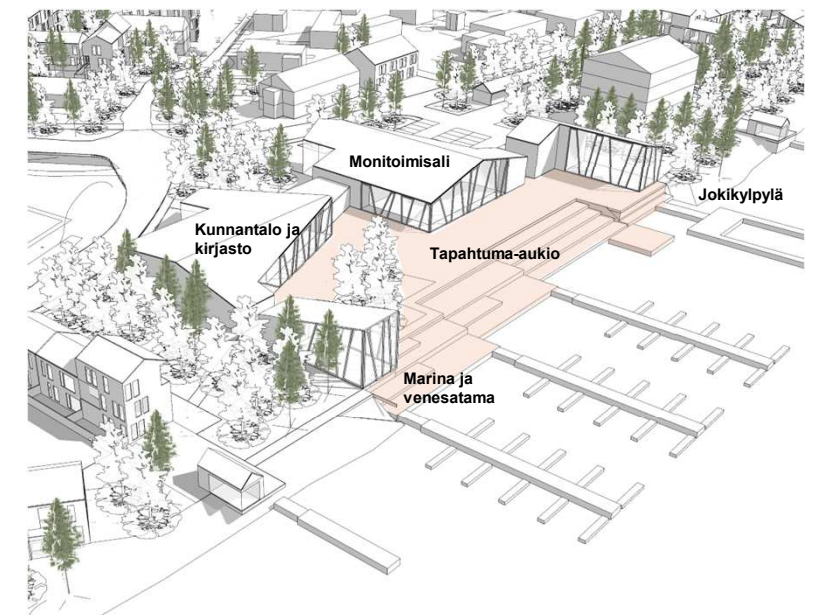
1. Monitoimisali
2. Kirjasto / kunnantalo / ravintola
3. Marinarakennus
4. Jokikylpylä
5. Majatalo ja laajennus
6. Päiväkoti
7. Monisukupolvinen kortteli
8. Rantapuisto
9. Venesatama / marina
10. Tapahtuma-aukio
11. Kelluva lava
12. Kelluva jokivesiallas
13. Korttelilaituri
14. Uimaranta, sauna ja hyppytorni
15. Leikkipaikka
16. Grillipaikka
17. Urheilu ja liikunta
18. Jooga-lehto



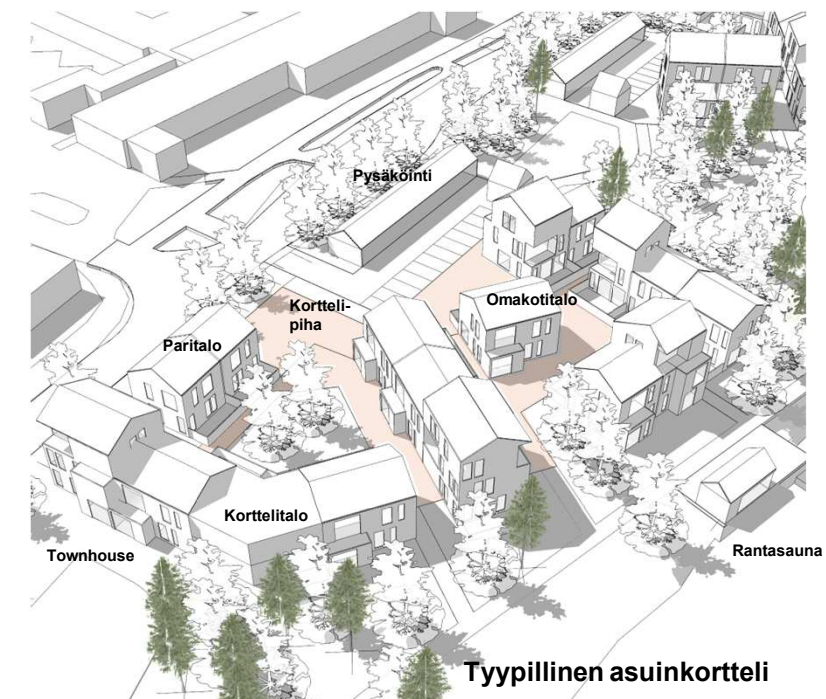
Kilpailualue, 1:2500



Suunnittelualueen jäsentely



Kunnantalon kortteli



Tyypillinen asuinkortteli



"virran huomassa"



Suunnitelman osa-alue, 1:1000



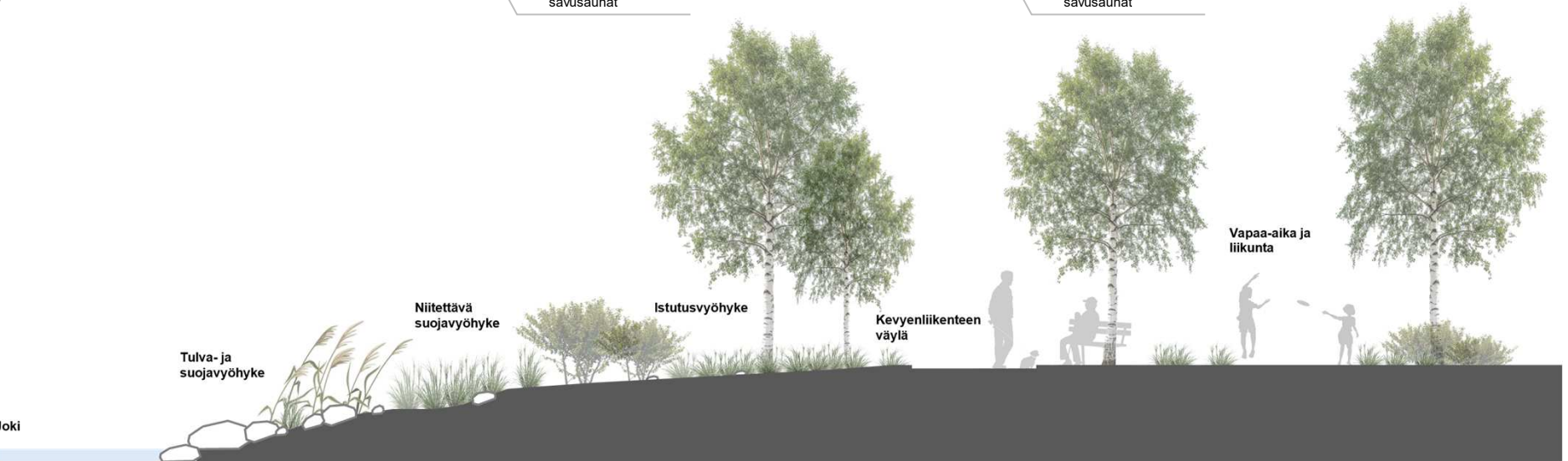
Aluejulkisivu joelle, 1:1000

Tapahtumaukio terassoitu jokirannassa
 Amfi ja kelluva lava, katettu telttarakenteella
 Korttelilaiturit ja savusaunat
 Korttelilaiturit ja savusaunat



Leikkaus A-A, 1:1000

Tapahtumaukio terassoitu jokirannassa



"virran huomassa"

Rantapuiston periaateleikkaus